















LEGENDA:

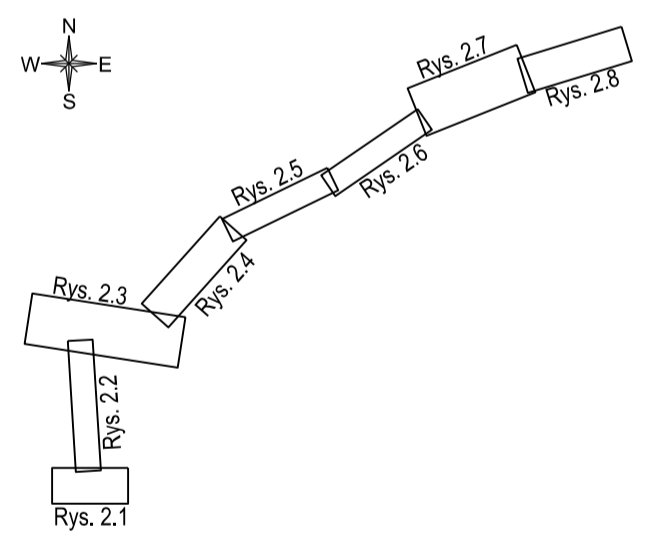
-  przebieg projektowanej obwodnicy
-  projektowane rondo / skrzyżowanie
-  projektowany wiadukt / most
-  rozważana lokalizacja obwodu utrzymania drogi
-  rozważana lokalizacja miejsca obsługi uczestników ruchu (parking)
-  przepust / most na obszarze polderu zalewowego

-  granica administracyjna gminy
-  OPOLSKIE granica administracyjna województwa
-  DOLNOŚLĄSKIE granica administracyjna województwa
-  Skarbimierz nazwa miejscowości

Istniejąca sieć drogową i kolejową:

-  DK94 droga krajowa
-  DW 460 droga wojewódzka
-  DP11580 droga powiatowa
-  LK 132 linia kolejowa

UKŁAD ARKUSZY PLANU SYTUACYJNEGO



<small>Niniejszy dokument stanowi utwor w rozumieniu Ustawy z dnia 4 lutego 1994 r. o prawie autorskim i prawach pokrewnych, podlegający prawnej ochronie. Nieautoryzowane korzystanie z utworu w całości lub części w tym w szczególności udzielenie, zwielokrotnienie, stordygnaliam albo egzeminarzami na których utworu utworno, rozpowszechniania, wprowadzanie zmian, stanowi podstawa odpowiedzialności cywilnej i karnej naruszyciela.</small>			
INWESTOR:	 Skarb Państwa - Generalny Dyrektor Dróg Krajowych i Autostrad reprezentowany przez Generalną Dyrekcję Dróg Krajowych i Autostrad Oddział w Opolu ul. Niedziałkowskiego 6, 45-085 Opole		
JEDNOSTKA PROJEKTOWA:	 MPRB Sp. z o.o. ul. Dekerta 18, 30-703 Kraków LIDER KONSORCJUM	 Mosty Kraków S.A. ul. Dekerta 18, 30-703 Kraków PARTNER KONSORCJUM	
STADIUM:	KONCEPCJA PROGRAMOWA - UZGODNIENIA	UMOWA:	86/2018
NAZWA INWESTYCJI:	BUDOWA OBWODNICY BRZEGU W CIĄGU DROGI KRAJOWEJ NR 39		
TITUL:	PLAN ORIENTACYJNY		
BRANŻA:	DROGOWA	DATA:	06.2021
SKALA:	1:25000	NR RYS.:	1.0